

La Protezione Civile in Appennino

Quale capacità di risposta agli scenari di rischio locali?

L'organizzazione dell'emergenza negli eventi



L'Unione dei Comuni dell'Appennino Bolognese

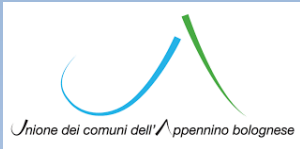
COMUNI:

- Alto Reno Terme
- Camugnano
- Castel d'Aiano
- Castel di Casio
- Castiglione dei Pepoli
- Gaggio Montano
- Grizzana Morandi
- Lizzano in Belvedere
- Marzabotto
- Monzuno
- San Benedetto Val di Sambro
- Vergato

DATI:

- Estensione: 816,48 Km²
- Popolazione: 55,587
- n° Comuni: 12
- n° tecnici Serv. Prot.Civ.: 2
- n° messaggi inviati alla
popolazione (dal 06/02/2016): 250
- n° utenze contattate
(dal 01/01/2017) : 330.225





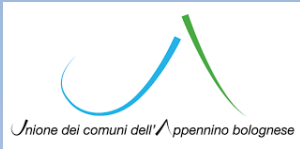
Attività svolte dal 16/06/2014 ad oggi

dal 2014 ad oggi:

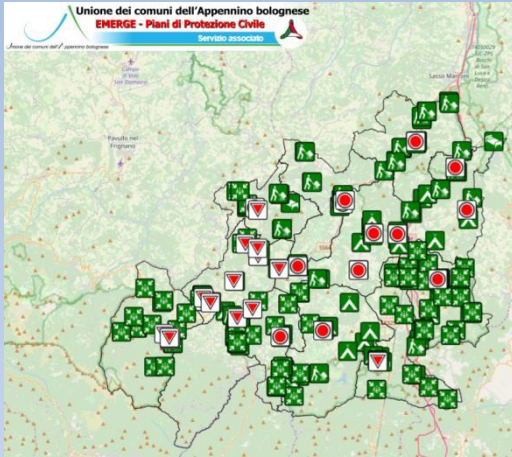
- Aggiornamento e adeguamento dei Piani di Emergenza Comunali (Direttiva Rischio Alluvioni).
- Approvazione del Piano di Coordinamento Sovracomunale (del. Cons.Unione n° 12 del 13/03/2017).
- Informatizzazione dei Piani di Emergenza sul ns. Portale WebSit
- Inserimento liste numeri telefonici ALERTSYSTEM
- Formazione agli studenti (da estendere a tutti i Comuni)
- Formazione alle strutture Comunali.

e per domani ?:

- Aggiornamento dei Piani Comunali alla delibera di Giunta Reg.le n° 1439 del 10/09/2018 –
- Formazione nelle SCUOLE
- Formazione alle strutture COMUNALI
- Formazione alle ASS. di VOLONTARIATO
- ESERCITAZIONI (Prova di Comando)
- Attività da eseguire con i bambini coinvolgendo la POPOLAZIONE

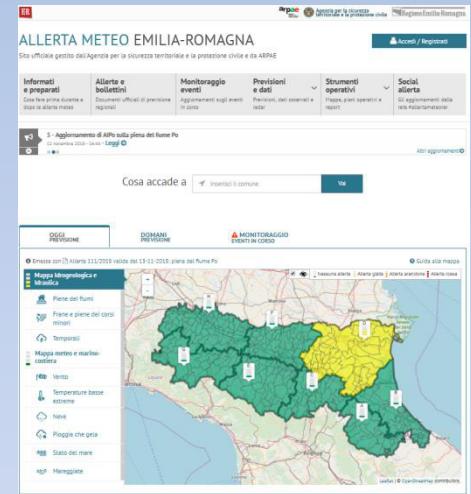


Quali strumenti utilizziamo



Portale
Cartografico
WebSit

Portale
Allerte
R.E.R.

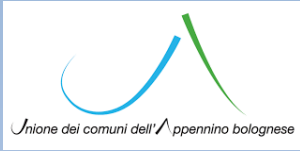


Alertsystem



Investiamo sui nostri ragazzi !!!





Servizio di Protezione Civile

Unione comuni dell'Appennino Bolognese

Grazie per la Vs. attenzione
Nicola Montiglioni